

江西考察

瞭解江西、瞭解中國、
更是瞭解自己

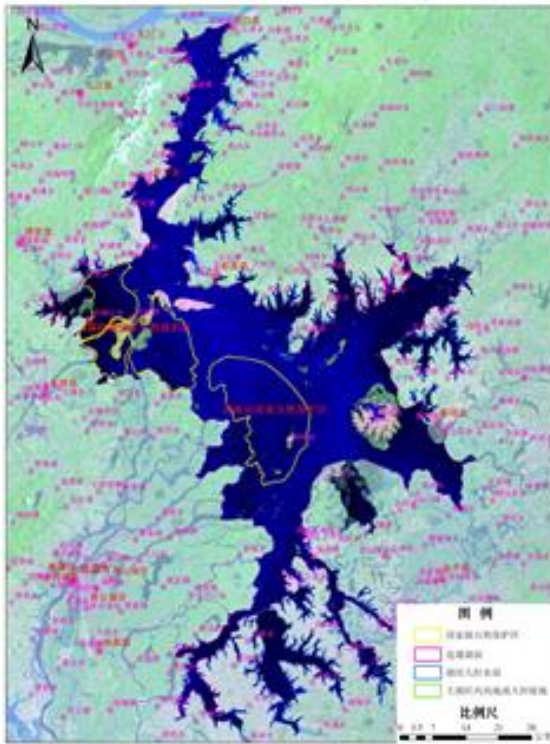


對於自然環境的認識

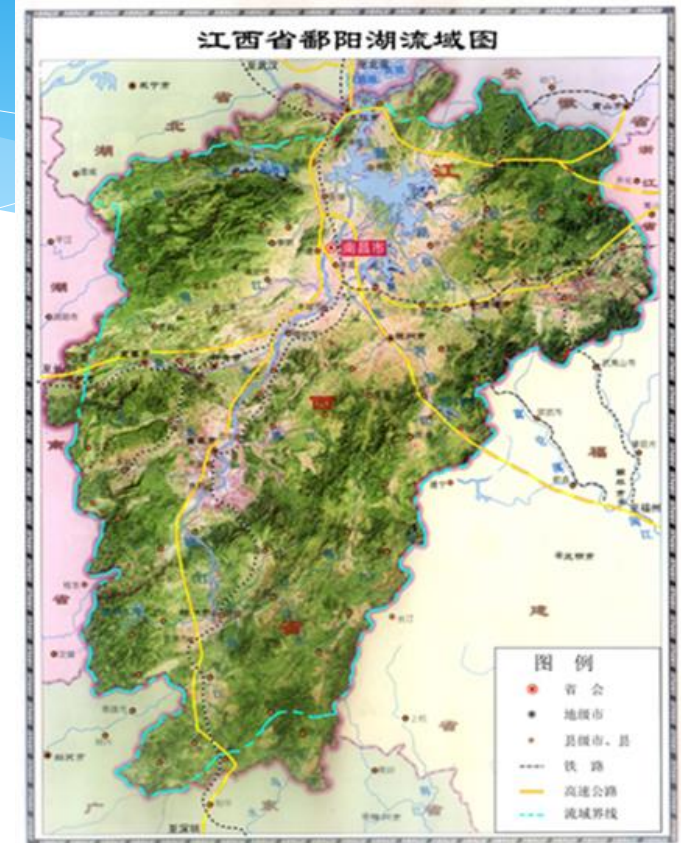
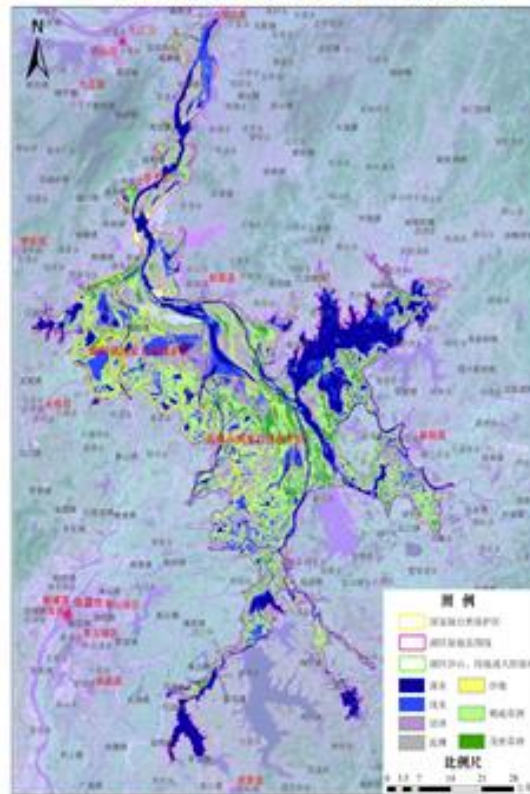
* 江西像佛掌

* 鄱陽湖像白鶴

鄱陽湖濕地範圍圖 (基于19.43米)



鄱陽湖濕地分類圖 (基于水位8.0米)



江西特色“三色”

紅色、綠色、古色



13億人口的中國

“無農不穩、無工不富、無商不活”



江西

- * 農業傳統強
- * 工業在發展
- * 商業待提升



國家級規劃： 鄱陽湖生態經濟區是江西發展的龍頭



瞭解地理學語言：地圖

地圖的歷史與現代地形圖的製作



江西師範大學地理與環境學院

接待我們考察的主人（江西最大的地理學院）

- * 发展空间大
- * 先进设备多
- * 老师和学生热情



通過考察增進師生瞭解



風景照第三名

泛舟粼波上 作者：湯卓熙 Marcus



風景照第二名

燈火牯嶺夜 作者：李清揚 Katherine



風景照 第一名

月照松林間 (作者: 李清揚 Katherine)



人物照第三名

采风 作者：吴嘉明



人物照第二名

小紅軍

作者： 梁卓楠 Jeff



人物照第一名

冬來送秋波（作者：李清揚 Katherine）



江西考察 - 我們的集體記憶

